
現地周辺の街並み


現地周辺の街並み

RESIDENTIAL AREA 亀島・本陣エリア

大通りから一歩奥に広がる静穏な住宅街。利便施設や子育てにも恵まれたエリア。

落ち着いた住宅環境と都市の利便が響き合う、亀島・本陣エリア。
商業施設などが身近に点在し、子育て環境にも恵まれた安心の立地。
周辺には戸建て住宅が広がり、穏やかな街並みに品格が薫る、
上質で豊かな生活を叶えます。



スーパーをはじめ、日常を支える商業施設が身近に充実。


ヤマナカ則武店 徒歩4分（約320m）



ツルハドラッグ則武店 徒歩4分（約290m）

新庁舎の中村区役所や、子育て支援センターも身近に。


中村区役所 徒歩8分（約640m）
本陣駅前に誕生した新庁舎は、中村区役所と保健センターを併設する先進的な複合施設。乳幼児健診や育児相談、保育相談申請など、日常に安心とゆとりをもたらします。また、区役所に隣接して地域健康拠点となる6階モールも併設しています。


●けやきの木 徒歩4分（約280m）
親子が憩やかに過ごせる地域の子育て支援センター「けやきの木」が、庁内スタッフによる育児相談、交流イベントが充実し、子育てに関を支えます。また、保育園では一時保育や延長保育にも対応し、柔軟な受け入れ体制を備え、暮らしの安心感を高めます。

MEIEKI WEST AREA リニア中央新幹線開発 商業エリア

リニア中央新幹線開業に向けて進化する、再開発の躍動を間近に。

リニア中央新幹線をはじめ、駅前広場の再整備などの再開発が進み、さらなる進化が期待される名古屋駅西エリア。
「名古屋」駅エリアの変貌を、身近で享受できるポジションです。また周辺には商業施設も充実しています。


リニア中央新幹線
リニア中央新幹線の早期開業に向けて工事計画が進行中。超電導リニアの採用により超高速走行を実現し、名古屋～品川間がわずか約40分に短縮。全線開通後は大阪までおよそ1時間、通勤や出張、旅行などアクセス環境の変化が期待されます。



出典：「JR東海リニア中央新幹線」公式サイト「国土交通省ホームページ」リニア中央新幹線の概要」より


現地周辺の街並み

現地周辺の街並み


●市立笈瀬中学校
徒歩9分（約690m）


亀島ふれあい公園
徒歩3分（約220m）


●地下鉄東山線「亀島」駅（4番出入口）
徒歩4分（約300m）

●ノリタケ産業技術記念館
徒歩16分（約1,190m）


●ノリタケの森
徒歩11分（約860m）



イオンモール Nagoya Noritake Garden ノリタケの森

- FOOD FOREST（3F）
- Garden Restaurant（2F）
- Garden Marche（1F）
- Garden Dining（1F）
- 交差
- 緑豊広場
- 水と緑 交モニュメント
- ノリタケミュージアム「ノリタケミュージアム名古屋」
- カフェ グラン グルール
- ボルシチ広場
- ノリタケの森ギャラリー
- レストラン キルン
- クラフトセンター／ノリタケミュージアム
- ウェルカムセンター
- トイレ
- 喫水広場


「名古屋」駅周辺の街並み



●イオンモール Nagoya Noritake Garden 徒歩12分（約950m）

NORITAKE AREA イオンモール Nagoya Noritake Garden エリア

多彩な専門店が揃う大型ショッピングモール。

ファッション、グルメ、エンターテイメントまで揃うショッピングモール。
「イオンスタイル」は朝8時から22時まで営業し、日々の買い物を快適にサポートします。

コニカミノルタプラネタリウム 満天NAGOYA	TSUTAYA BOOKSTORE	ナゴヤガーデンクリニック（総合クリニック）
全天に広がる星空と映像で楽しむエンターテインメントプラネタリウム。	1Fから2Fに繋がる大型書店。「スターバックス」併設。	診療科目20科目にのぼる総合クリニック。


image photo

MEIEKI EAST AREA 商業・オフィスエリア

名古屋都心の中心を、徒歩圏にする価値。


レストランやクリニックを備えるオフィスビル「名古屋ルーセントタワー」へ徒歩9分。
地下道「ルーセントアベニュー」を利用すれば、名古屋駅や名駅ビル群へも直結。
都心の主要商業施設を、日常として使いこなせるロケーションです。

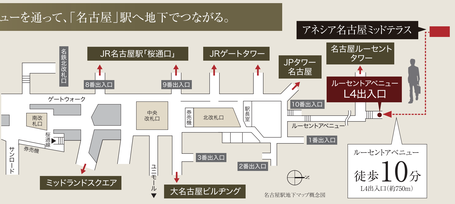
名古屋ルーセントタワー	ルーセントアベニュー	「名古屋」駅
徒歩9分（約720m）	L4出入口 徒歩10分（約750m）	JR東海道新幹線・東海道線・中央線・関西線、あおなみ線 太閤通口 徒歩15分（約1.1km）


名古屋ルーセントタワー


ルーセントアベニューL4出入口

ルーセントアベニューを通って、「名古屋」駅へ地下でつながる。



ルーセントアベニュー




JPタワー名古屋 徒歩12分（約910m）


JRゲートタワー 徒歩14分（約1,100m）


JRセントラルタワーズ 徒歩16分（約1,240m）


大名古屋ビルヂング 徒歩16分（約1,250m）

ACCESS 縦横無尽、名古屋の中心を行動の起点に。



地下鉄東山線
「亀島」駅 徒歩4分
4番出入口（約300m）

地下鉄東山線「亀島」駅より
「名古屋」駅まで
1駅1分

4駅8路線利用 徒歩15分圏内駅

JR東海道新幹線・東海道線・中央線・関西線、あおなみ線
「名古屋」駅（太閤通口）徒歩15分（約1,140m）
地下鉄東山線「亀島」駅（4番出入口）徒歩4分（約300m）
地下鉄桜通線「太閤通」駅 始発駅（2番出入口）徒歩14分（約1,070m）
名鉄名古屋本線「栄生」駅 徒歩12分（約950m）

「名古屋」駅より、近距離から遠距離まで広がるアクセス網。


JR「名古屋」駅より
「尾張一宮」駅 直通22分
●JR東海道本線「新快速」利用


「名鉄名古屋」駅より
「新安城」駅 直通26分
●名鉄名古屋本線「特急」利用


「名鉄名古屋」駅より
「東岡崎」駅 直通33分
●名鉄名古屋本線「特急」利用


「名鉄名古屋」駅より
「中部国際空港」駅 直通32分
●名鉄ルーセントタワー利用
●乗車券の他、「特別車両券（ルーセントタワー）」が必要です。


JR「名古屋」駅より
「東京」駅 直通95分
●東海道新幹線「のぞみ」利用


JR「名古屋」駅より
「新大阪」駅 直通48分
●東海道新幹線「のぞみ」利用

CAR ACCESS


名古屋高速6号清須線
「明道町」入口／車で3分（約1,650m）
名古屋高速都心環状線
「名駅」入口／車で3分（約1,820m）
名古屋高速5号万場線
「黄金」入口／車で5分（約2,990m）

BICYCLE ACCESS


「名古屋」駅／自転車で6分
（「名古屋駅」交差点まで約1,180m）
「丸の内」／自転車で12分
（「日銀前」交差点まで約2,290m）
栄／自転車で19分
（「栄」交差点まで約3,220m）



12:アネスパンツーホテル 34:Lyrical coffee donut 56:大統領 78:Pes.

交通機関

- 地下鉄東山線「亀島」駅（4番出入口） 徒歩 4分（約 300m）
- 地下鉄桜通線「太閤通」駅（2番出入口） 徒歩 14分（約 1,070m）
- 地下鉄桜通線・桜通線「名古屋」駅（13番出入口） 徒歩 15分（約 1,130m）
- 浜松名鉄都市交通名古屋本線「名古屋」駅（太閤通口） 徒歩 15分（約 1,140m）
- 名鉄名古屋本線「栄生」駅 徒歩 12分（約 950m）
- 名鉄名古屋本線「名鉄名古屋」駅（北改札口） 徒歩 17分（約 1,310m）
- 近鉄名古屋線「近鉄名古屋」駅 徒歩 18分（約 1,420m）
- ルーセントアベニュー（L4出入口） 徒歩 10分（約 750m）
- リニア中央新幹線「名古屋」駅 徒歩 12分（約 960m）
- 名古屋高速9号清須線「明道町」入口 車 3分（約 1,650m）
- 名古屋高速都心環状線「名駅」入口 車 3分（約 1,820m）
- 名古屋高速5号万場線「黄金」入口 車 5分（約 2,990m）

教育機関

- 市立江南小中学校 徒歩 6分（約 440m）
- 市立笈瀬中学校 徒歩 9分（約 690m）
- けやきの木保育園／けやきの木 徒歩 4分（約 280m）
- 松原ひまわり保育園 徒歩 6分（約 480m）
- 中京幼稚園 徒歩 7分（約 530m）
- ルンタ・キッズインターナショナルアカデミー名古屋／ノリタケ校 徒歩 14分（約 1,070m）

商業施設

- セブン-イレブン名古屋亀島2丁目店 徒歩 2分（約 160m）
- ローソン中村則武本通店 徒歩 3分（約 190m）
- ヤマナカ則武店 徒歩 4分（約 320m）
- サンエース亀島店 徒歩 5分（約 370m）
- アミカ中村井深店 徒歩 6分（約 480m）
- イオンモール Nagoya Noritake Garden 徒歩 12分（約 950m）
- しまむら則武店 徒歩 4分（約 260m）
- フレッドウッド則武店 徒歩 4分（約 290m）
- ゲオ名古屋亀島店 徒歩 4分（約 290m）
- トヨタ産業技術記念館 徒歩14分（約1,090m）
- 名古屋ルーセントタワー 徒歩 9分（約 720m）
- JPタワー名古屋／KITTE名古屋 徒歩 12分（約 950m）
- エスカル地下街 徒歩 13分（約 970m）
- ビックカメラ名古屋駅西店 徒歩 13分（約 1,010m）
- JRゲートタワー 徒歩14分（約 1,100m）
- JRセントラルタワーズ 徒歩16分（約 1,230m）
- 大名古屋ビルヂング 徒歩16分（約 1,250m）
- ミッドランドスクエア 徒歩16分（約 1,280m）

金融機関

- 名古屋亀島郵便局 徒歩 1分（約 40m）
- 信用組合愛知商銀本店営業部 徒歩 5分（約 370m）
- 中日信用金庫栄支店 徒歩 8分（約 580m）
- 三菱UFJ銀行ATMコーナー則武 徒歩10分（約 780m）
- あいち銀行本陣支店 徒歩11分（約 850m）

医療施設

- 四川耳鼻咽喉科 徒歩 4分（約 260m）
- 中村区休日急病診療所 徒歩 5分（約 340m）
- 渡辺歯科医院 徒歩 5分（約 360m）
- 奥田眼科 徒歩 5分（約 370m）
- 名駅ファミリークリニック 徒歩 5分（約 380m）
- 近藤歯科 徒歩 6分（約 410m）
- ヴェルヴァーレ本陣クリニック 徒歩 7分（約 550m）
- ナゴヤガーデンクリニック 徒歩 8分（約 570m）
- せきや医院 徒歩 8分（約 570m）
- そえだ腎・泌尿器科クリニック 徒歩 8分（約 570m）
- 羽田病院 徒歩 9分（約 720m）
- 増子記念病院 徒歩14分（約1,080m）
- 柵跡病院 徒歩15分（約 1,160m）
- 日本赤十字社愛知医療センター名古屋第一病院 徒歩23分（約 1,820m）

公共施設・公園・スポーツ施設

- 中村区役所 徒歩 8分（約 640m）
- 亀島公園 徒歩 2分（約 160m）
- 亀島ふれあい公園 徒歩 3分（約 230m）
- メリケンの森 徒歩11分（約 860m）
- 亀島スクリーンゴルフ 徒歩 2分（約 150m）
- ●choocoAZ名古屋店 徒歩 4分（約 320m）
- S-GOLF 徒歩 7分（約 540m）
- トゥーニングサロンLei 徒歩 9分（約 680m）

飲食店

- ■パン・洋菓子
- ★スイーツギャラリーマンダ 徒歩 6分（約 470m）
- ★マツウラベーカリー本店 徒歩 8分（約 640m）
- Battery本店 徒歩10分（約 790m）
- ■カフェ
- Lyrical coffee donut 徒歩 6分（約 430m）
- FORELSKET 徒歩 6分（約 440m）
- R100 COFFEE 徒歩 7分（約 550m）
- グローバルカフェ 徒歩 8分（約 610m）
- BOND CAFE 徒歩 9分（約 700m）
- ●meiture 徒歩 9分（約 710m）
- ●いこい珈琲 徒歩 9分（約 710m）
- Battery CAFE 徒歩10分（約 790m）
- ●cafe colmar 徒歩12分（約 910m）
- ●Lagique 徒歩13分（約 990m）
- ■イタリアン・フレンチ
- CONCA 徒歩10分（約 800m）
- ツルコツソールプリュ 徒歩11分（約 840m）
- Pes. 徒歩11分（約 860m）
- ●石とフレンチ レストラン ル ハンピ 徒歩13分（約 1,010m）
- ■和食料理
- 大統領 個人 徒歩 3分（約 210m）
- 旭寿きらく 徒歩 7分（約 550m）
- 石川挽き・手打ち そばの樹 徒歩11分（約 850m）

※掲載の距離は地図上の概算で、徒歩分数は80m/分、自転車の所要時間は同速度は2km、車の所要時間は同速度40km/hとして算出（信号待ち・渋滞については考慮しておりません）。●印の施設・店舗については2025年12月、2026年2月現在、営業している場合の計画であり、時期等により変更する場合があります。本記載された概念図、現地周辺概念図、名古屋駅地下マップ概念図は一部省略・簡略化しています。※掲載の環境写真は2025年11月に撮影したものです。image photoは全てイメージです。※掲載の情報は2025年12月現在のものです。※掲載のイオンモール Nagoya Noritake Garden、JR東海道新幹線・東海道線・中央線・関西線、あおなみ線、亀島駅、地下鉄東山線、桜通線、名古屋駅、名古屋本線、栄駅、名鉄名古屋本線、栄生駅、名鉄名古屋駅、名古屋駅前地下街、名古屋駅西側一体開発地区については、名古屋市資料「名古屋駅西側一体開発地区について」を参照しています。